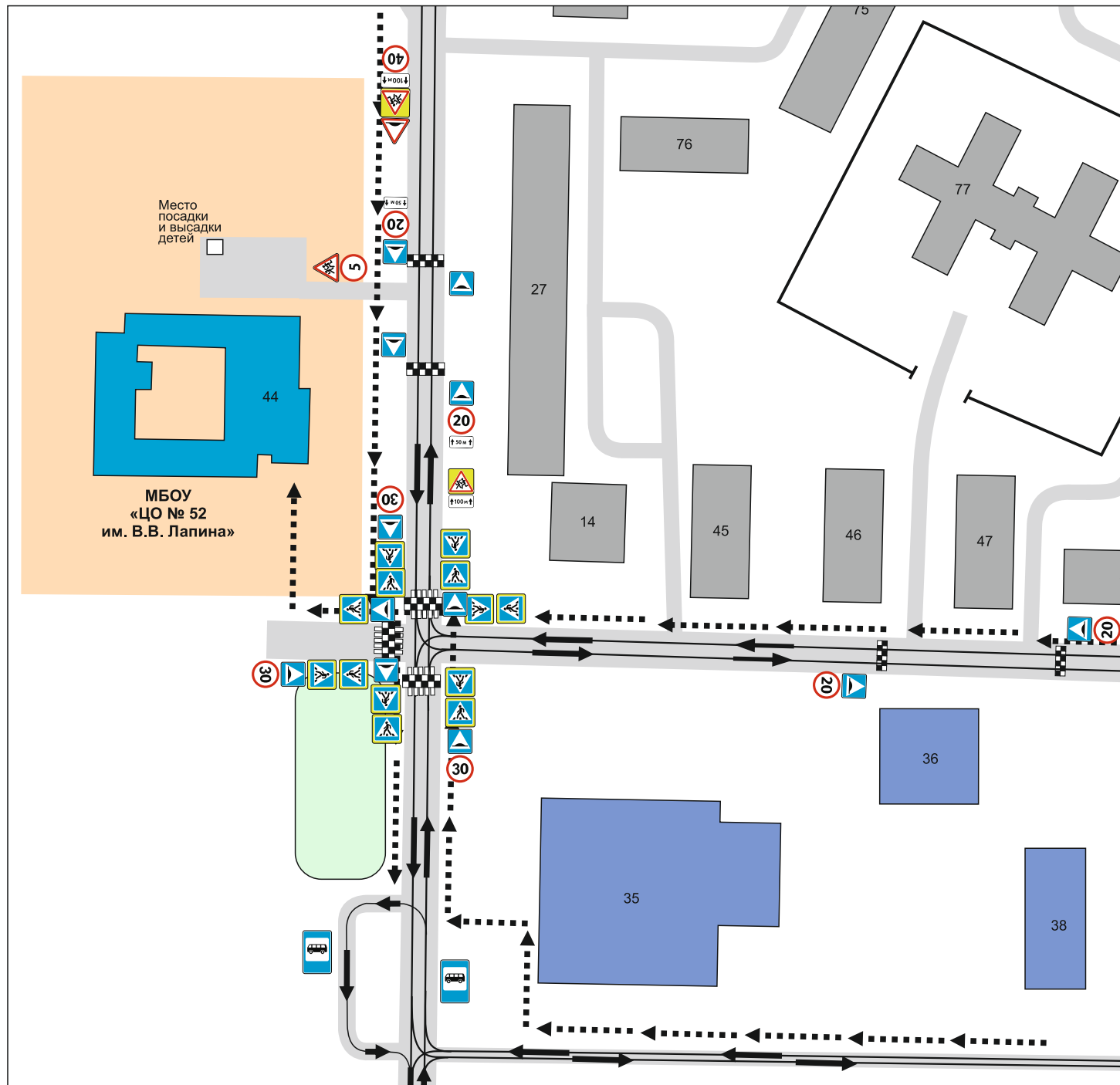


I. План-схема ОУ.

План-схема района расположения ОУ,
пути движения транспортных средств и детей



жилая застройка



нежилая застройка



образовательное учреждение



территория образовательного учреждения



проезжая часть

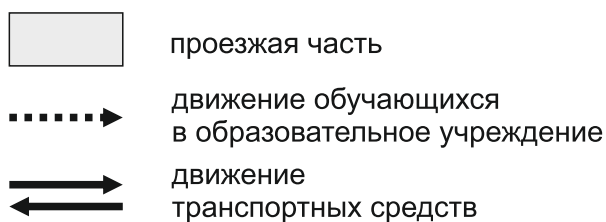
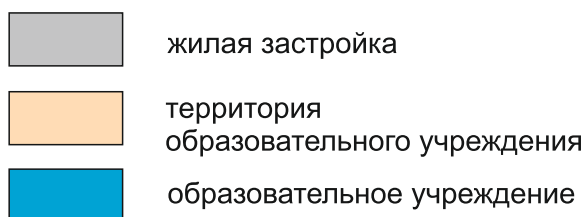
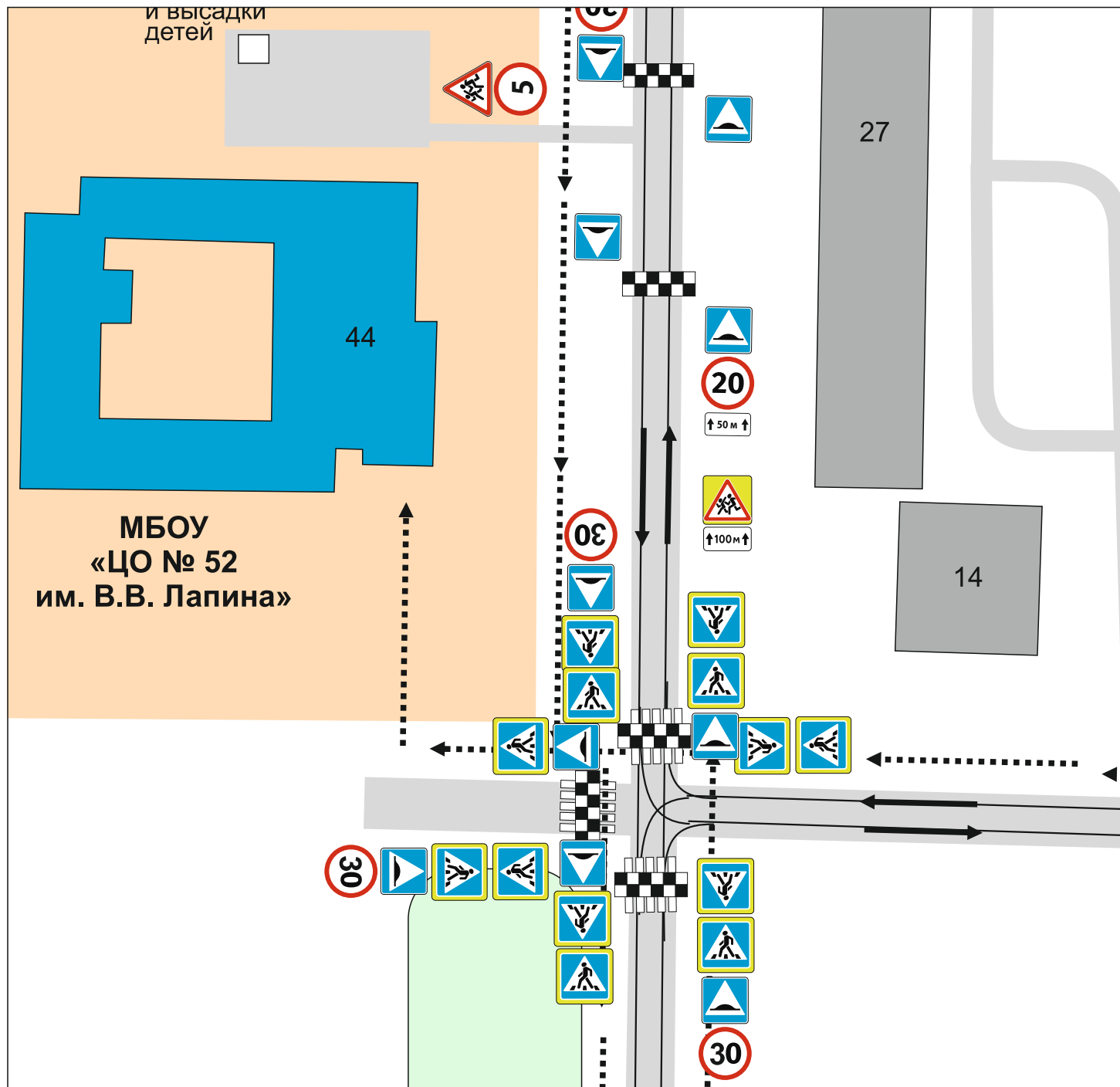


движение обучающихся
в образовательное учреждение

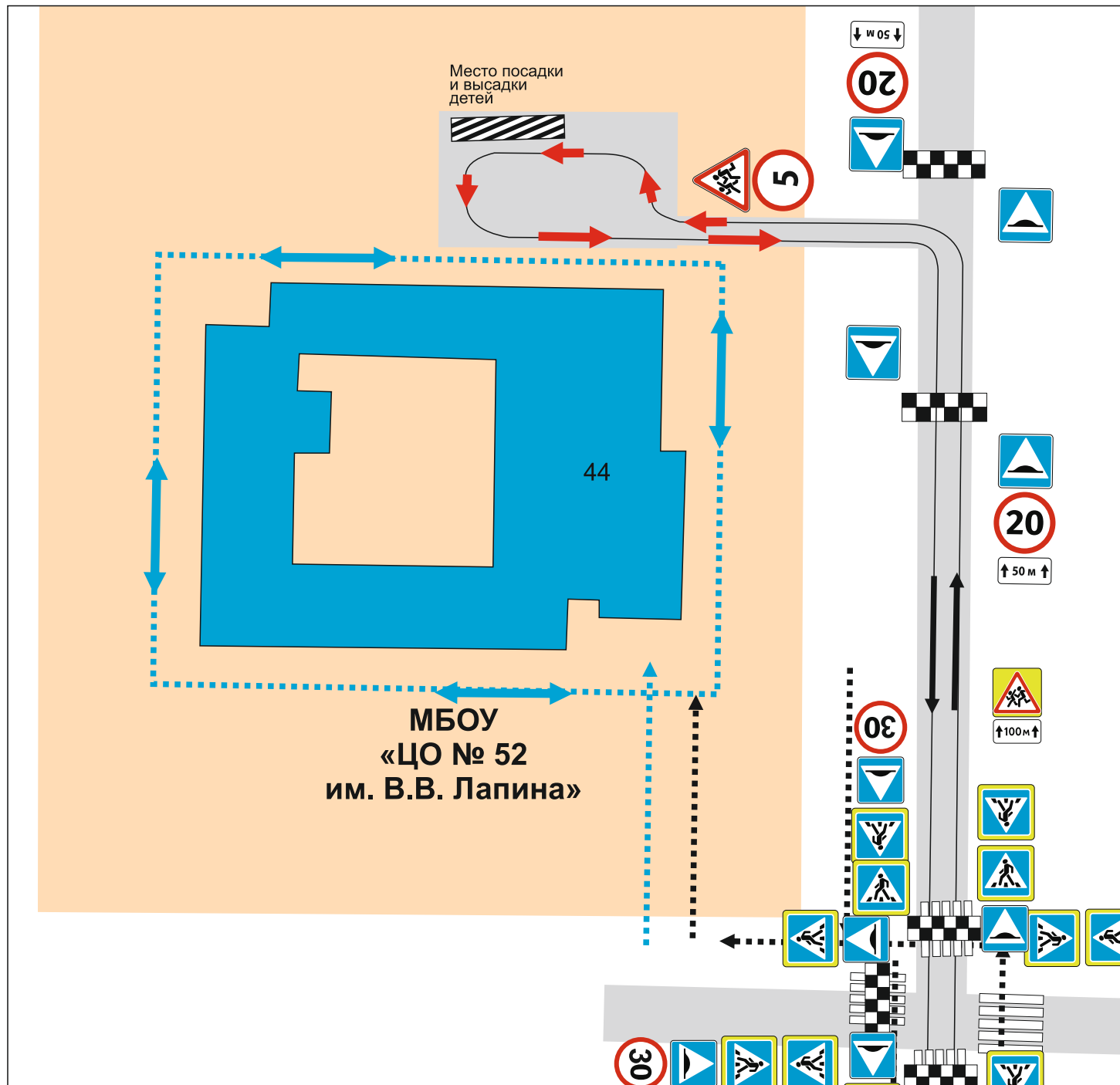





движение
транспортных средств




II. Схема организации дорожного движения в непосредственной близости от образовательного учреждения с размещением соответствующих технических средств, маршруты движения детей и расположение парковочных мест



Пути движения транспортных средств к местам разгрузки/погрузки и рекомендуемые пути передвижения детей по территории образовательного учреждения



-  территория образовательного учреждения
-  образовательное учреждение
-  проезжая часть

-  движение обучающихся на территории
-  движение транспортных средств на территории
-  место посадки и высадки детей